


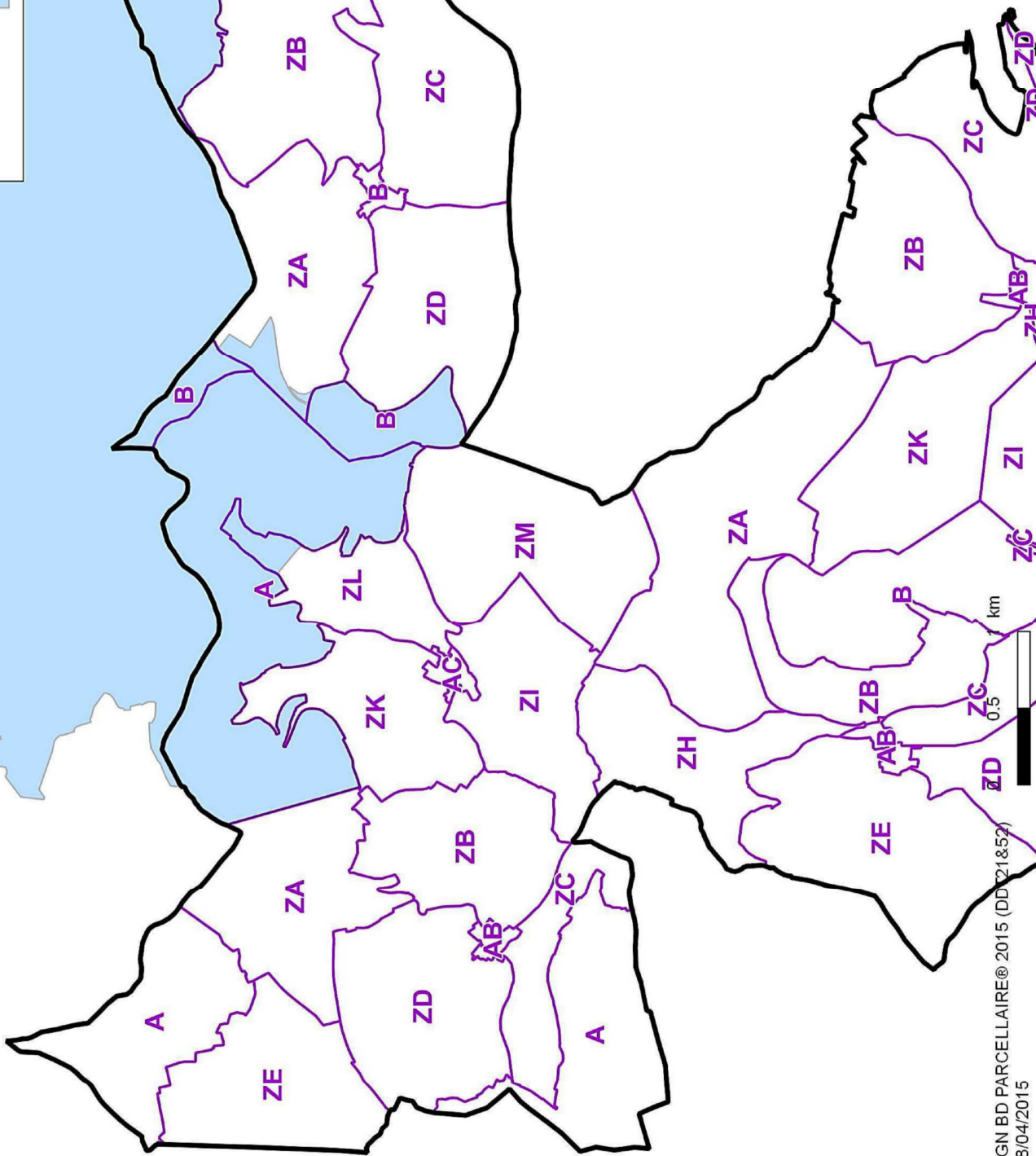


Dossier de prise en considération 2015
Atlas cartographique communal
de la zone d'étude du cœur

-  Sections cadastrales
-  Limite de commune
-  Zone d'étude du cœur



52094-1_Vals-des-Tilles

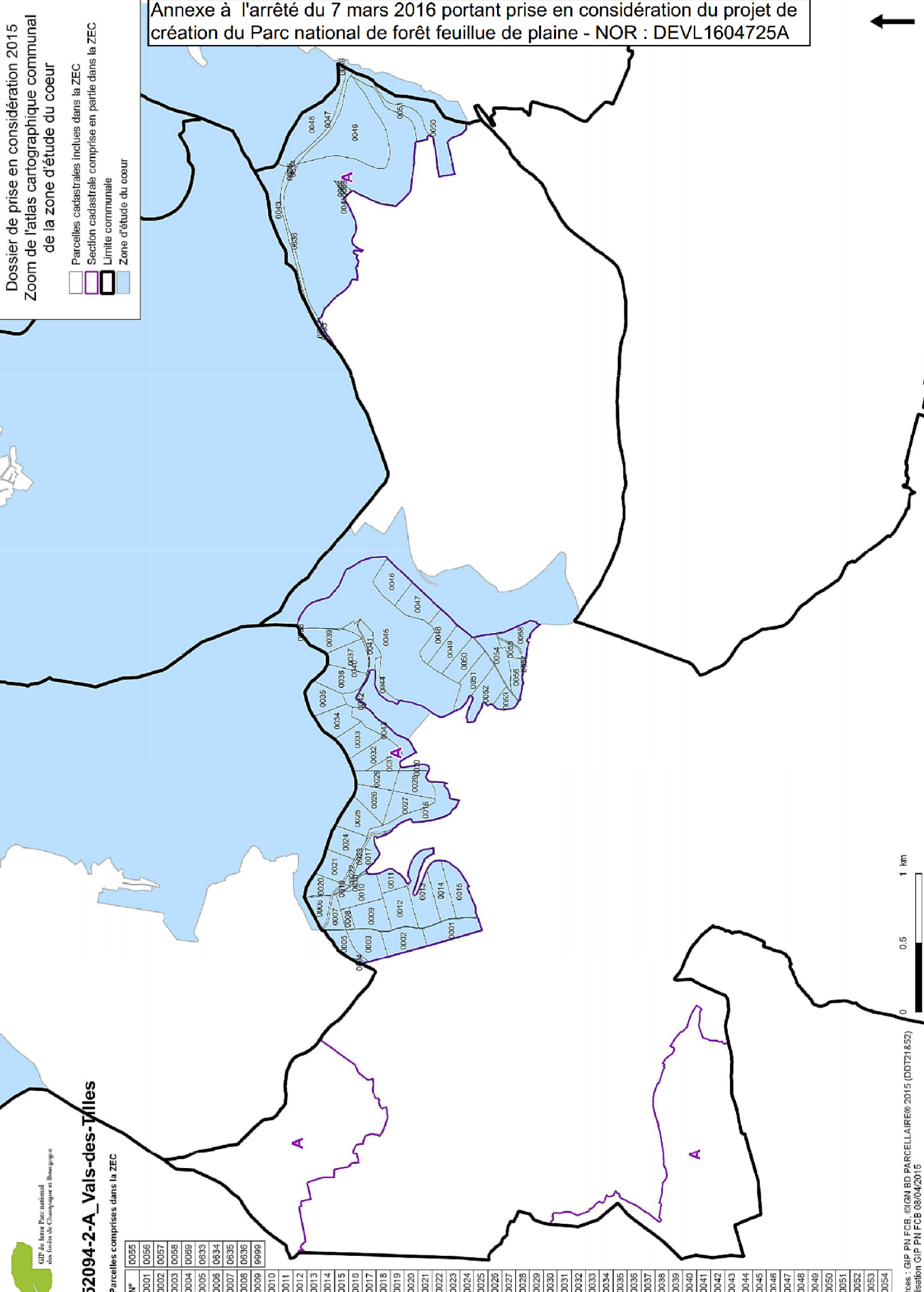
Annexe à l'arrêté du 7 mars 2016 portant prise en considération du projet de création du Parc national de forêt feuillue de plaine - NOR : DEVL1604725A

52094-2-A_Vals-des-Tilles

Parcelles comprises dans la ZEC

N°	0055	0001	0056	0002	0057	0003	0058	0004	0069	0005	0633	0006	0634	0007	0635	0008	0636	0009	9999	0010	0011	0012	0013	0014	0015	0016	0017	0018	0019	0020	0021	0022	0023	0024	0025	0026	0027	0028	0029	0030	0031	0032	0033	0034	0035	0036	0037	0038	0039	0040	0041	0042	0043	0044	0045	0046	0047	0048	0049	0050	0051	0052	0053	0054
----	------	------	------	------	------	------	------	------	------	------	------	------	------	------	------	------	------	------	------	------	------	------	------	------	------	------	------	------	------	------	------	------	------	------	------	------	------	------	------	------	------	------	------	------	------	------	------	------	------	------	------	------	------	------	------	------	------	------	------	------	------	------	------	------

Annexe à l'arrêté du 7 mars 2016 portant prise en considération du projet de création du Parc national de forêt feuillue de plaine - NOR : DEVL1604725A



Dossier de prise en considération 2015
Zoom de l'atlas cartographique communal
de la zone d'étude du cœur

-  Parcelles cadastrales incluses dans la ZEC
-  Section cadastrale comprise en partie dans la ZEC
-  Limite communale
-  Zone d'étude du cœur

52094-2-B_Vals-des-Tailles

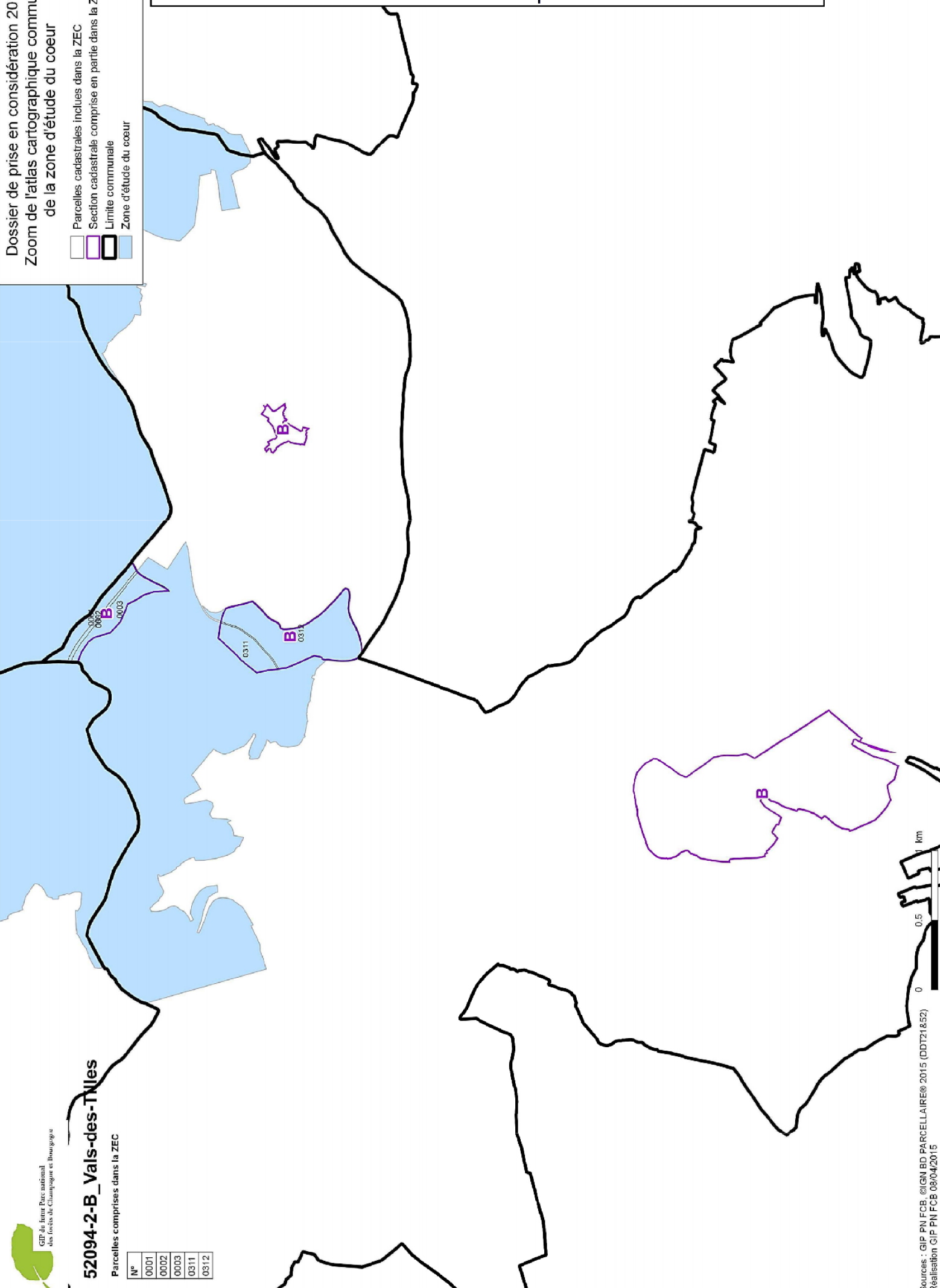
Parcelles comprises dans la ZEC

N°
0001
0002
0003
0311
0312





Dossier de prise en considération 2015
Zoom de l'atlas cartographique communal
de la zone d'étude du coeur

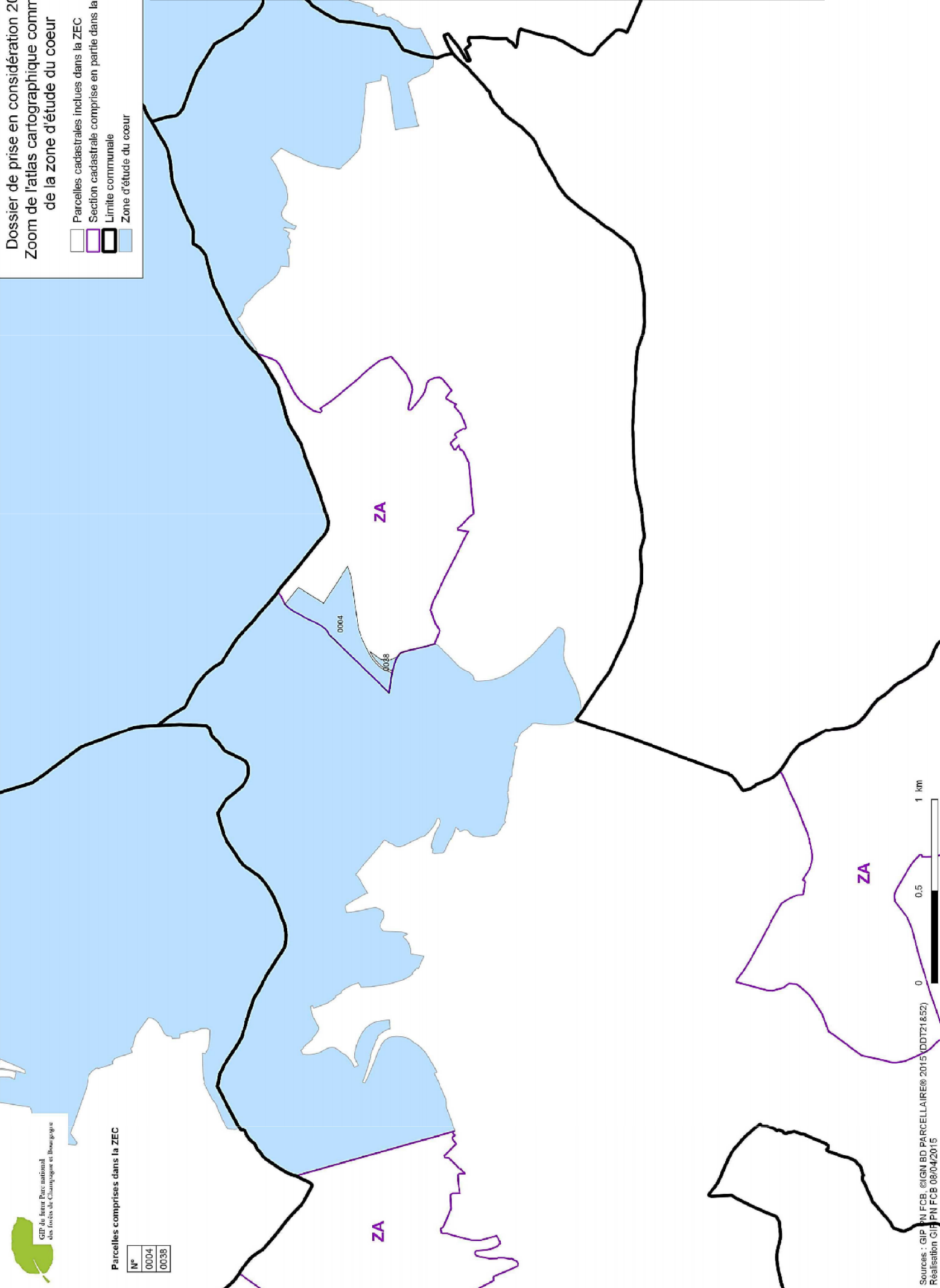
-  Parcelles cadastrales incluses dans la ZEC
-  Section cadastrale comprise en partie dans la ZEC
-  Limite communale
-  Zone d'étude du coeur

Annexe à l'arrêté du 7 mars 2016 portant prise en considération du projet de création du Parc national de forêt feuillue de plaine - NOR : DEVL1604725A



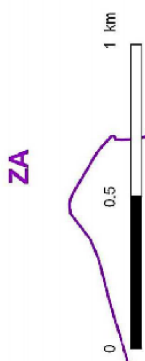
Dossier de prise en considération 2015
Zoom de l'atlas cartographique communal
de la zone d'étude du cœur

-  Parcelles cadastrales incluses dans la ZEC
-  Section cadastrale comprise en partie dans la ZEC
-  Limite communale
-  Zone d'étude du cœur



Parcelles comprises dans la ZEC

N°
0004
0038



52094-2-ZL_Vals-des-Tilles

Parcelles comprises dans la ZEC

N°
0011
0012

0011

0012

ZL

Dossier de prise en considération 2015
Zoom de l'atlas cartographique communal
de la zone d'étude du coeur

- Parcelles cadastrales incluses dans la ZEC
- Section cadastrale comprise en partie dans la ZEC
- Limite communale
- Zone d'étude du coeur

Annexe à l'arrêté du 7 mars 2016 portant prise en considération du projet de création du Parc national de forêt feuillue de plaine - NOR : DEVL1604725A

